

Cette brochure vous a-t-elle plu?...

Pour rappel elle a été réalisée avec l'aide de quelques volontaires de la Ligue Francophone Belge des Clubs de Motorhomes ( LFBCM ) et faisant partie des trois clubs francophones ABUM, AMI et MCB.

Notre intention est de la mettre à jour dans 2 ans.

Si vous souhaitez nous communiquer des endroits susceptibles d'y être ajoutés, n'hésitez pas à prendre contact par mail : [thereseegerardlfbcm@gmail.com](mailto:thereseegerardlfbcm@gmail.com)



**Cher Motorhomete,**

Des volontaires de la Ligue Francophone Belge des Clubs de Motorhomes ( LFBCM ), en partenariat avec la Région Wallonne, ont réalisé le premier fichier reprenant plus de 70 lieux où vous pouvez passer la nuit sans difficulté en Wallonie.



Notre choix s'est porté sur un maximum de variétés pour des haltes possibles.



Vous y retrouverez des aires de services, des campings, des parkings, des aires d'accueil à la ferme.

Nous les avons classés par territoire touristique en reprenant la classification de la Région Wallonne « Escapades en Wallonie ».

La carte géographique ci-contre vous aidera à les localiser.



En jumelant les deux, de nombreuses inspirations pour excursions et séjours s'offrent à vous.

Bonne lecture et profitez au mieux de notre belle Wallonie.

La LFBCM

## Légende

	Aire pour Motor-homes
	Camping avec emplacements réservés aux Motor-homes
	Camping sans emplacements réservés aux Motor-homes
	Nombre d'emplacements
	Paiement en espèces
	Paiement par carte
	Eau / Electricité gratuite
	Eau / Electricité payante
	Eau / Electricité non disponible
	Présence de poubelles
	Evacuation eaux grises
	Evacuation eaux noires
	Eau potable
	Aire Publique
	Aire Privée
	Accueil à la ferme

Références aux cartes :

Le chiffre : partie de la carte

Les lettres : la province

HA: Hainaut

LI : Liège

LU : Luxembourg

NA : Namur

## Notes personnelles :

---

---

---

---

---

---

---

---

---

---

---

---

---

---

---

---

---

---

---

---

---

---

---

---

---



## Province de Hainaut.

1	Région : Wallonie Picarde—Mouscron	
2	Région : Wallonie Picarde—Tournai	Pages : 6 / 10 / 14 15 / 19 / 20
3	Région : Mons	Page : 17
4	Région : Parc des canaux et châteaux	Pages : 12 / 13 / 16 / 18
5	Région : Pays de Charleroi	Page : 7
6	Région : Pays des Lacs	Pages : 8 / 9 / 11

## Province de Namur

6	Région : Pays des Lacs	Pages : 22 / 23 / 32 / 34 35 / 38 / 39
8	Région : Sambre—Orneau	
9	Région : Vallée de la Meuse Namur—Dinant	Pages : 24 / 25 / 26 / 33
10	Région : Condroz—Famenne	
11	Région : Famenne—Ardenne Ourthe et Lesse	Pages : 27 / 28 / 29 / 30 31 / 36 / 37
13	Région : Pays de Bouillon en Ardenne	Page : 21

## Province du Brabant Wallon.

7	Région : Brabant Wallon	
---	-------------------------	--

### Notes personnelles :

---



---



---



---



---



---



---



---



---



---



---



---



---



---



---



---



---



---



---



---



**Waimes**



Aire de camping car sur le parking d'un restaurant.

← **Description**

**Contact** →

**Contact :**  
 Adresse : Merkem 4  
 4950 Waimes  
 Téléphone: +32 77 07 77  
 E-mail : f.fondue@gmail.com  
  
 GPS : N50°23'42"  
 E6°41'12"  
 Réservation souhaitée : OUI

**Infos utiles**


**Ouverture**

J	F	M	A	M	J	A	S	O	N	D
---	---	---	---	---	---	---	---	---	---	---

24 H / 24 h

**Prix**

9€ / nuit  
 Gratuit si repas au Restaurant.

**Points d'intérêts**

- Le dimanche matin ( 10h30) visite historique de la ville durée : 1h30. Réservation +3280280130.
- Nombreuses randonnées.
- Musée « Baignez 44 » à 4 KM.
- Le château de Reinhardtstein à 8 KM.

**Province de Luxembourg**

11	Région : Famenne—Ardenne Ourthe et Lesse	Pages : 42 / 47 / 52 53 / 55
12	Région : Forêt de Saint Hubert	Pages : 59 / 61 / 62
13	Région : Pays de Bouillon en Ardenne	Pages : 46 / 51 / 57 58 / 60
14	Région : Gaume	Pages : 40 / 48 / 49 / 63
15	Région : Pays d'Arlon	Page ; 41
16	Région : Cap Sûre—Anlier	
17	Région : Pays de Bastogne	Pages ; 43 / 44
18	Région : Cœur de l'Ardenne, au fil de l'Ourthe et de l'Aisne	Pages : 45 / 54 / 56
19	Région : Haute Ardenne	Page : 50

**Province de Liège.**

19	Région : Haute Ardenne	Page:76
20	Région : Hautes Fagnes—Cantons de l'Est	Pages : 74 / 75
21	Région : Spa—Hautes Fagnes—Ardennes	Pages : 65 / 66 /67
22	Région : Ourthe Vesdre Amblème	Pages : 64 / 68 /70
23	Région : Terre de Meuse	Page : 71
24	Région : Pays de Liège	
25	Région : Pays de Herve	
26	Région : Haute de Vesdre	Pages : 69 / 72 / 73

Bernissart



Emplacements dans le camping « le Préau ». Emplacements herbeux.

Description

Contact :

Adresse : Rue des Préaux 1C  
7321 Bernissart  
Téléphone: +32 69 57 71 14  
E-mail : campinglepreau@bernissart.be

GPS : N50°02'44"  
E4°18'35"

Réservation souhaitée : OUI

Contact

Infos utiles

	20	
		A.P.U

Ouverture

J F M A M J J A S O N D

8H00 à 22H00

Prix

10€ par véhicule  
+ 1 par personne.

Points d'intérêts

- Proche du musée de l'Iguanodon
- Musée de la Mine , musée du cercle géologique
- La machine à Feu
- Les Marais d'Harchies

Saint Vith



Emplacement en dur sur le parking communal. Endroit calme.

Description

Contact :

Adresse : Rodter Strasse 9A  
4780 Saint Vith  
Téléphone: +32 80 28 01 30  
E-mail : touristinfo@st.vith.be

GPS : N50°16'51"  
E6°07'21"

Réservation souhaitée : NON

Contact

Infos utiles

	5	
		A.P.U

Ouverture

J F M A M J J A S O N D

24 H / 24 h

Prix

Gratuit.

Points d'intérêts

- balades pédestres.
- Le musée de la bière à 5KM.
- L'ardoisière de Recht et le musée de la Pierre Bleue ( 10 KM ).
- Musée d'histoire ( ancien bâtiment de la gare ).



**Malmedy**



Emplacement en dur sur le parking de la gare dans une petite ville au confluent de 2 rivières au cœur de l'Ardenne .

← Description

→ Contact

**Contact :**  
 Adresse : Avenue de la gare 38  
 4960 Malmedy  
 Téléphone: +32 80 79 96 15  
 E-mail : accueil@malmedy.be  
  
 GPS : N50°25'22"  
 E6°01'50"  
 Réservation souhaitée : NON

**Infos utiles**

	40		
		0.5€/100L	
0.5€/1kW/h		A.P.U	

↓ Ouverture

J	F	M	A	M	J	J	A	S	O	N	D
---	---	---	---	---	---	---	---	---	---	---	---

24 H / 24 h

↓ Prix

7€ / 24H00

↓ Points d'intérêts

- balades balisées.
- Sentier didactique « Poudingue de Malmedy.
- Itinéraire de la mémoire.
- Musée « Malmundarium ».



**Bouffiuoux**



Aire de service à côté du musée de la Poterie

← Description

→ Contact

**Contact :**  
 Adresse : rue Général Jacques 4  
 6200 Bouffiuoux  
 Téléphone: +32 71 38 19 27  
 E-mail : info@bouffiuoux.be  
  
 GPS : N50°23'25"  
 E4°30'50"  
 Réservation souhaitée : NON

**Infos utiles**

	2		
		2€/100L	
2€/1.H00		A.P.U	

↓ Ouverture

J	F	M	A	M	J	J	A	S	O	N	D
---	---	---	---	---	---	---	---	---	---	---	---

24 H / 24 h

↓ Prix

Gratuit.

↓ Points d'intérêts

- Maison de la Poterie.
- Promenade Magritte et sa maison.
- Balade historique du vieux Châtelet sur réservation.



**Chimay**



Aire pour camping car à côté du camping.

← Description

**Contact** →

**Contact :**  
 Adresse : Allée des Princes 1  
 6460 Chimay  
 Téléphone: +32 60 51 12 57  
 E-mail : camping@ville-de-chimay.be

**Ouverture** ↓

GPS : N50°02'44"  
 E4°18'35"

Réservation souhaitée : NON

**Infos utiles**

		A.P.U

**Prix**

10€ / 24H00  
 + services 5€ / 18'

J F M A M J J A S O N D

24 H / 24 h

**Points d'intérêts**

- A 400M du centre ville et de ses commerces.
- Le château
- La collégiale Saint Pierre et Paul
- L'Aquascope de Virelle



**Kelmis**



Emplacements en dur sur parking, dans la partie germanophone de la Belgique.

← Description

**Contact** →

**Contact :**  
 Adresse : Galmeiplatz  
 4720 Kelmis  
 Téléphone: +32 87 63 98 43  
 E-mail : touristinfo@kelmis.be

**Ouverture** ↓

GPS : N50°42'56"  
 E6°03'35"

Réservation souhaitée : NON

**Infos utiles**

		2€ / 90l
2€ / 1 H00		A.P.U

**Prix**

24 H / 24 h  
 | Fermé le 2è WE de septembre.

**Prix**

Gratuit .

J F M A M J J A S O N D

**Points d'intérêts**

- Nombreuses balades à thème : chemin d'histoire, balades de rêve.
- Le Musée Vieille montagne
- Le site des Trois Bornes
- Le sentier didactique « la route des frontières » .



**jalhay**



Emplacement en dur sur le parking communal.

Description

**Contact :**

Adresse : Route de la Gileppe 62  
4845 Jalhay  
Téléphone: +32 87 76 56 87  
E-mail : info@gileppe.com

GPS : N50°35'15"  
E5°58'11"

Réservation souhaitée : NON

**Contact**

**Infos utiles**

	4	
		A.PU

**Ouverture**

J F M A M J J A S O N D

24 H / 24 h

**Prix**

Gratuit .

**Points d'intérêts**

- A 300M du lac de la Gileppe.
- Balades à pieds et à vélo.
- La tour panoramique.

**Erpion**



Emplacement en dur au bord du lac

Description

**Contact :**

Adresse : Rue de la Platte Taille 99  
6440 Erpion  
Téléphone: +32 71 50 92 92  
E-mail :

GPS : N50°11'29"  
E4°20'48"

Réservation souhaitée : NON

**Contact**

**Infos utiles**

	20	
		A.PU

**Ouverture**

J F M A M J J A S O N D

24 H / 24 h

**Prix**

Gratuit.

**Points d'intérêts**

- les lacs de l'eau d'heure.
- Balades
- Parc du crocodile rouge.
- Visite du barrage et Skywalk, point de vue à 100M de haut.

Estaimpuis



Aire pour camping car . Emplacements en dur. Au bord du canal.

Description

Contact

Contact :  
 Adresse : Rue du Canal 6  
 7730 Estaimpuis  
 Téléphone: +32 58 48 13 48  
 E-mail :  
  
 GPS : N50°41'25"  
 E3°15'25"  
 Réservation souhaitée : NON

Infos utiles

	12	
		A.P.U

Ouverture

J F M A M J J A S O N D  
 24 H / 24 h

Prix

Gratuit.

Points d'intérêts

- La maison du canal
- Le ravel
- Le domaine de Bourgogne
- 

Huy



Emplacements sur sol dur au bord de a Meuse.

Description

Contact

Contact :  
 Adresse : Chaussée Napoléon 35  
 4500 Huy  
 Téléphone: +32 85 21 29 15  
 E-mail : tourisme@huy.be  
  
 GPS : N50°31'00"  
 E5°14'04"  
 Réservation souhaitée : NON

Infos utiles

	6	
<del></del>	<del></del>	<del></del>
<del></del>	<del></del>	A.P.U

Ouverture

J F M A M J J A S O N D  
 24 H / 24 h

Prix

Gratuit.

Points d'intérêts

- Musée communal.
- La Collégiale.
- Le fort et son mémorial de la seconde guerre.
- Croisière sur le Val Mosan.

Hamoir



Emplacements sur sol dur au bord d'Ourthe

Description

Contact :

Adresse : Rue du Moulin 51  
4180 Hamoir  
Téléphone: +32 86 38 94 43  
E-mail : tourisme@huy.be

GPS : N50°25'24"  
E5°32'05"

Réservation souhaitée : NON

Contact

Ouverture

J F M A M J J A S O N D

24 H / 24 h

Points d'intérêts

- les grottes de Remouchamps : 3 KM
- Le Musée Meunerie et Boulangerie à Harzé : 4 km
- Musée 40-45 Memories à Harzé : 4 KM

Fiche mise à jour : Juin 2020

Froidchapelle



Emplacement sur herbe proche de l'aquacentre

Description

Contact :

Adresse : Rue de la Platte Taille  
6441 Froidchapelle  
Téléphone: +32 71 50 92 92  
E-mail :

GPS : N50°11'33"  
E4°20'59"

Réservation souhaitée : NON

Contact

Ouverture

J F M A M J J A S O N D

24 H / 24 h

Points d'intérêts

- les lacs de l'eau d'heure.
- Balades

Fiche mise à jour : Juin 2020

Godarville



Camping dans le domaine de « Clairefontaine ». Centre de délasserment en bordure du lac de Godarville.

Description

**Contact**

Contact :  
Adresse : Avenue Clémenceau 11  
7160 Godarville  
Téléphone: +32 64 44 36 75  
E-mail :  
GPS : N50°29'15"  
E4°17'38"  
Réservation souhaitée : OUI

**Infos utiles**

		A.P.U

**Ouverture**

J	F	M	A	M	J	J	A	S	O	N	D
---	---	---	---	---	---	---	---	---	---	---	---

10H00 à 19H00

**Prix**

18.50€ / nuit

**Points d'intérêts**

- Nombreuses activités dans le domaine.
- Restaurant.

Eupen



Emplacements en dur au barrage de la Vesdre.

Description

**Contact**

Contact :  
Adresse : Langesthal 74  
4700 Eupen  
Téléphone: +32 87 55 34 50  
E-mail : info@eupen-info.be  
GPS : N50°37'20"  
E6°05'29"  
Réservation souhaitée : NON

**Infos utiles**

		A.P.U

**Ouverture**

J	F	M	A	M	J	J	A	S	O	N	D
---	---	---	---	---	---	---	---	---	---	---	---

24 H / 24 h

**Prix**

Gratuit .

**Points d'intérêts**

- le centre touristique du barrage de la Vesdre
- Balade sur le sentier didactique de la forêt.

Esneux



Emplacements de parking au bord de l'Ourthe

Description

Contact :  
Adresse : Devant Rosière 65  
4130 Esneux  
Téléphone: +32 4 227 87 48  
E-mail :

Infos utiles

	6	
		A.P.U

Ouverture

J	F	M	A	M	J	J	A	S	O	N	D
24 H / 24 h											

Prix

Gratuit.

Points d'intérêts

- Balade de rêve 24 : 10 KM
- Balade de rêve 26 : 8 KM
- Centre nature : maison Ternell : point de départ des balades 5 KM
- Musée des Fagnes et de la forêt : 5 KM

Merbes le Château



Accueil à la ferme « le pré en bulles », emplacements sur sol dur dans un environnement agricole.

Description

Contact :  
Adresse : Rue de Falimont 1  
6567 La Buisnière  
Téléphone: +32 71 59 16 90  
E-mail : restaurant@lepreenbulles.be

Infos utiles

	2	
		A.PR

Ouverture

J	F	M	A	M	J	J	A	S	O	N	D
24 H / 24 h											

Prix

Gratuit.

Points d'intérêts

- Balades dans la campagne.
- A 1 Km du ravel.
- Restaurant et magasin à la ferme. ( viandes, produits laitiers, fruits, légumes de saison, œufs....)
- Visite de l'exploitation.

**Orcq**



Accueil à la ferme « du Vert Marais ». Découverte des joies de la nature entouré de chevaux, poules, oies, vaches.

Description

**Contact :**

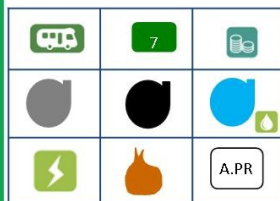
Adresse : Chemin Landaise  
7501 Orcq  
Téléphone: +32 475 39 74 40  
E-mail : olivier.vansteenbrugge@kipland.be

GPS : N50°35'59"  
E3°20'17"

Réservation souhaitée : OUI

Contact

**Infos utiles**



Ouverture

J F M A M J J A S O N D

24 H / 24 h

Prix

10€ / nuit

**Points d'intérêts**

- Balades à vélo ou à pieds par chemins de campagne.
- 4 km de Tournai.

**Coo 2**



Emplacement en dur sur le parking du parc « Plopsa-Coo »

Description

**Contact :**

Adresse : Grand Coo 4  
4970 Coo  
Téléphone: +32 80 68 42 65  
E-mail : info@plopsa.be

GPS : N50°23'26"  
E5°52'24"

Réservation souhaitée : NON

Contact

**Infos utiles**



Ouverture

J F M A M J J A S O N D

24 H / 24 h

Prix

8€ / de 9H00 à 18H00  
Gratuit la nuit.

**Points d'intérêts**

- commerces à 3 KM dans la commune de Trois Ponts.
- Plopsa-Coo.
- La cascade.
- Le parc animalier.



**Coo 1**



Emplacement en dur sur le parking communal.

← Description

**Contact** →

**Contact :**  
 Adresse : Pett Coo 38  
 4970 Coo  
 Téléphone: +32 80 68 46 39  
 E-mail : lesyndicatinitiativecoco@hotmail.be

**Ouverture** ↓

GPS : N50°23'35"  
 E5°52'45"  
 Réservation souhaitée : NON

**Infos utiles** ↓


**Ouverture** ↓

J	F	M	A	M	J	J	A	S	O	N	D
---	---	---	---	---	---	---	---	---	---	---	---

24 H / 24 h

**Prix** ↓

8€ / de 9H00 à 18H00  
 Gratuit la nuit.

**Points d'intérêts** ↓

- commerces à 3 KM dans la commune de Trois Ponts.
- Plopsa-Coo.
- La cascade.
- Le parc animalier.



**Peruwelz**



Emplacement sur sol dur au port de plaisance.

← Description

**Contact** →

**Contact :**  
 Adresse : Rue de la Boîterie 4  
 7600 Peruwelz  
 Téléphone: +32 491 08 87 58  
 E-mail :

**Ouverture** ↓

GPS : N50°31'08"  
 E3°36'27"  
 Réservation souhaitée : NON

**Infos utiles** ↓


**Ouverture** ↓

J	F	M	A	M	J	J	A	S	O	N	D
---	---	---	---	---	---	---	---	---	---	---	---

15 ↑ 9H00 à 18H00 ↓ 15

**Prix** ↓

6€ / nuit avec les services.  
 2€ / nuit hors services

**Points d'intérêts** ↓

- Le ravel
- Restaurant sur place

Ronquières



Parking proche du village.

Description

Contact :  
Adresse : Rue de Rosemont  
7090 Ronquières  
Téléphone:  
E-mail :  
GPS : N50°36'25"  
E4°13'22"  
Réservation souhaitée : NON

Contact

Infos utiles

	10	
		A.P.U

Ouverture

J F M A M J J A S O N D

24 H / 24 h

Prix

Gratuit.

Points d'intérêts

- Petit village avec quelques commerces et restaurants.
- Balade sur le chemin de halage du vieux canal .

Blegny



Aire de camping car sur le parking « la mine de Blegny ».

Description

Contact :  
Adresse : Rue Lambert Marlet 23  
4670 Blegny  
Téléphone: +32 4 387 43 33  
E-mail : domaine@blegnymine.be  
GPS : N50°41'13"  
E5°43'26"  
Réservation souhaitée : NON

Contact

Infos utiles

	11	jeton
		A.PR

Ouverture

J F M A M J J A S O N D

! Ferme à la tombée de la nuit.

Prix

Gratuit .  
+ jeton à acheter à  
l'accueil du site .

Points d'intérêts

- Visite de la mine et du musée.



**Aywaille**



Emplacements sur sol dur au bord de la rivière, dans un village au confluent de l'Amblève et le Fond de Harzé.

Description

**Contact :**

Adresse : Esplanade du Faire-Ply 1  
4920 Aywaille

Téléphone: +32 4 384 40 17  
E-mail : info@aywaille.be

GPS : N50°28'33"  
E5°40'39"

Réservation souhaitée : NON

Contact

**Infos utiles**

	8	
3€/2H00		A.P.U

Ouverture

J F M A M J J A S O N D

24 H / 24 h

**Prix**

8€ / 48H00

services : jeton acheté à la piscine.

**Points d'intérêts**

- A 8KM du monde sauvage safari parc.
- Nombreux commerces, cafés et restaurants.

**Saint Ghislain sud**



Aire de services sur autoroute.

Description

**Contact :**

Adresse : Autoroute A7 / E42  
7330 Saint Ghislain sud

Téléphone: +32 65 78 41 11  
E-mail :

GPS : N50°27'09"  
E3°48'12"

Réservation souhaitée : NON

Contact

**Infos utiles**

	8	
3€/2H00		A.PR

Ouverture

J F M A M J J A S O N D

24 H / 24 h

**Prix**

Gratuit.

**Points d'intérêts**

- Station service.
- Restauroute.

Thieu



Emplacements sur sol dur au bord de la Sambre

Description

Contact :

Adresse : Rue du port de Plaisance 12  
7070 Thieu

Téléphone:  
E-mail :

GPS : N50°28'16"  
E4°05'26"

Réservation souhaitée : NON

Infos utiles

	25	
<del></del>	<del></del>	<del></del>
		A.P.U.

Prix

Gratuit.

Ouverture

J F M A M J J A S O N D

24 H / 24 h

Points d'intérêts

- Proche du ravel
- Proche de l'ascenseur funiculaire de Strépy-Thieu

Tintigny



Camping à la ferme. Ferme de la vieille Hage . Ferme équestre.

Description

Contact :

Adresse : Ferme de la vieille Hage 1  
6730 Tintigny

Téléphone:+32 491 12 23 70  
E-mail :

GPS : N49°38'57"  
E5°30'36"

Réservation souhaitée : OUI

Infos utiles

	3	
<del></del>	<del></del>	
		A.PR

Prix

12€ / nuit

Contact

Ouverture

J F M A M J J A S O N D

Arrivée avant 21H00

Points d'intérêts

- l'arboretum de Bellefontaine à 3 KM.
- La brasserie de « Millevertus » de Breuvanne à 6KM.
- Le parc du château de Rossignol à 9 KM.



## Province de Luxembourg



### Saint Hubert 2



Aire de camping car sur sol dur.

A côté du cimetière.

Description

#### Contact :

Adresse : Rue Lavau 67

6870 Saint Hubert

Téléphone: +32 61 26 09 66

E-mail : info@rsi-sainthubert.be

GPS : N50°01'37"

E5°22'50"

Réservation souhaitée : NON

#### Infos utiles

		A.P.U.

#### Contact

#### Ouverture

J F M A M J J A S O N D

24 H / 24 h

#### Prix

Gratuit

#### Points d'intérêts

- Proche de la ville et de ses commerces.
- Basilique et musées.

Fiche mise à jour : Juin 2020



## Province de Hainaut.



### Tournai



Aire de camping car à 2 pas du centre ville. « Parking de l'Europe »

Description

#### Contact :

Adresse : Avenue des Frères Rimbaud

7500 Tournai

Téléphone: +32 69 22 20 45

E-mail : tourisme@tournai.be

GPS : N50°35'14"

E3°22'51"

Réservation souhaitée : NON

#### Infos utiles

		A.P.U.

#### Contact

#### Ouverture

J F M A M J J A S O N D

24 H / 24 h

#### Prix

Gratuit.

#### Points d'intérêts

- De nombreux musées au centre ville : d'Archéologie, des Beaux-Arts, d'Histoire naturelle, du Folklore, de la Tapisserie
- De nombreuses églises : Cathédrale Notre-Dame, Saint-Piat, Saint-Jacques, Saint-Quentin
- La grand place et le Beffroi.

Fiche mise à jour : Juin 2020



# Province de Hainaut.



## Wodecq



Accueil à la ferme « Dôrloû » dans un cadre champêtre respirant le calme .

Description

Contact

**Contact :**  
 Adresse : Vieux moulin 48  
 7890 Wodecq  
 Téléphone: +32 68 44 83 06  
 E-mail : wodecq@fermedorlou.be

GPS : N50°43'07"  
 E3°43'28"

Réservation souhaitée : OUI

Infos utiles

	4	
		A.PR

Ouverture

J	F	M	A	M	J	J	A	S	O	N	D
									15		

24 H / 24 h

Prix

16 / nuit

Points d'intérêts

- Balades à pieds ou en vélo.
- Magasin de la ferme, boulangerie, boucherie et produits bio



# Province de Luxembourg



## Saint-Hubert 1



Aire du « Fourneau Saint Michel ». Emplacements sur sol dur.

Description

Contact

**Contact :**  
 Adresse : Rue du Fourneau Saint Hubert.  
 6870 Saint Hubert  
 Téléphone: +32 84 21 08 90  
 E-mail : fourneausainthubert@province.luxembourg.be

GPS : N50°05'03"  
 E5°20'23"

Réservation souhaitée : OUI

Infos utiles

	16	
		A.PR

Ouverture

J	F	M	A	M	J	J	A	S	O	N	D

24 H / 24 h

Prix

Gratuit

Points d'intérêts

- Proche de l'écomusée du Fourneau Saint Michel.
- Proche de restaurants.

Rochehaut



Ancien camping transformé en « aire pour camping car ». Le Palis.  
Petits et grands espaces.

Description

Contact :  
Adresse : Le routi 25  
6830 Rochehaut  
Téléphone: +32 495 04 29 97  
E-mail : lepalis@hotmail.com  
GPS : N49°50'30"  
E5°00'41"  
Réservation souhaitée : OUI

Contact

Infos utiles

	38	

Ouverture

J F M A M J J A S O N D

24 H / 24 h

Prix

15€ / nuit

Points d'intérêts

- Parc animalier et l'Agri-Musée
- Le petit train touristique

Bohan



Camping des Bouleaux. Aire pour camping car à l'entrée du camping.

Véritable paradis des pêcheurs, des promeneurs, des adeptes du kayak et des amoureux de la nature.

Description

Contact :  
Adresse : Rue de Mont les champs 208 C  
5550 Bohan  
Téléphone: +32 61 50 10 95  
+32 474 51 37 47  
E-mail : info.campingdesbouleaux@gmail.com  
GPS : N49°52'08"  
E5°33'08"

Contact

Infos utiles

	4	

Ouverture

J F M A M J J A S O N D

24 H / 24 h

Prix

15€ / nuit  
1 véhicule + 2 personnes  
11.10€ / nuit  
1 véhicule + 1 personne

Points d'intérêts

- Ardoisalle à Alle
- La cheminée à Bohan : Crête rocheuse que l'on peut gravir par un petit sentier.



Cerfontaine 1



El Cinse à Bédots : camping à la ferme

Description

Contact :

Adresse : Rue Redoute 5  
5630 Cerfontaine  
Téléphone : +32 71 59 41 16  
E-mail : Bodronphilippe@skynet.be  
GPS : N50°09'55"  
E4°23'53"  
Réservation souhaitée : OUI

Infos utiles

1.5€/ nuit		

Contact

Ouverture

J F M A M J J A S O N D

Arriver avant 20H00

Prix

Motorhome : 10€  
Adultes : 2,50€  
Enfant (6à11ans) : 2€

Points d'intérêts

- Magasin à la ferme : produit à base de lait de brebis . Miel.

Redu



Aire de camping car au milieu du village.

Boulangerie à proximité ouverte uniquement les vendredis, samedis et dimanches matin.

Description

Contact :

Adresse : Rue de Saint Hubert 12  
6890 Redu  
Téléphone: +32 61 65 66 99  
E-mail : infovillagedulivre.be  
GPS : N50°00'31"  
E5°09'47"  
Réservation souhaitée : NON

Infos utiles

4€/ 8H00		

Contact

Ouverture

J F M A M J J A S O N D

24 H / 24 h

Prix

Gratuit

Points d'intérêts

- Beau village avec quelques commerces et restaurants.

Poupehan



Aire pour camping car au bord de la Semois. Point de départ idéal pour des balades dans la région.

Description

**Contact :**  
Adresse : Rue du pont 3C  
6830 Poupehan  
Téléphone: +32 61 46 68 94  
E-mail :

GPS : N49°48'32"  
E5°01'14"

Réservation souhaitée : NON

Infos utiles

	20	Jeton
		A.P.U.

Contact

Ouverture

J F M A M J J A S O N D

24 H / 24 h

Points d'intérêts

- A deux pas d'un village plein de jovialité grâce à ses commerces d'alimentation, de souvenirs, des restaurants.

Cerfontaine 2



Aire de camping car à côté d'un camping.  
Emplacement sur sol dur.

Description

**Contact :**  
Adresse : Rue Des Roches 29  
5630 Cerfontaine  
Téléphone : +32 71 64 36 15  
E-mail : jhuaux35@hotmail.com

GPS : N50°09'55"  
E4°24'45"

Réservation souhaitée : NON

Infos utiles

	22	
		A.PR

Contact

Ouverture

J F M A M J J A S O N D

24h 00 / 24 h 00

Points d'intérêts

- A 500 M du centre.

**Dinant**



Camping « devant Bouvigne ». Emplacements herbeux pour camping car au milieu d'un camping.

Camping au bord de la Meuse.

Description

**Contact** →

Contact :  
 Adresse : Quai du camping 9  
 5500 Dinant  
 Téléphone : +32 82 22 40 02  
 E-mail : camping.communal@dinant.be

GPS : N50°16'39"  
 E4°53'50"

Réservation souhaitée : OUI

**Ouverture**

J	F	M	A	M	J	J	A	S	O	N	D
		15								15	
		9H00 à 12H00									
		13H00 à 20H00									

**Infos utiles**

		A.P.U
5€/1 jour		

**Prix**

19€ / jour  
 + 1€ par M pour motor-home de plus de 6M.

**Points d'intérêts**

- A 1,5 KM du centre ville et ses commerces
- Visite de la citadelle.
- Promenade en bateau.

**Paliseul**



Aire de camping car. Emplacements sur sol dur.

Description

**Contact** →

Contact :  
 Adresse : Rue de Maissin 4  
 6850 Paliseul  
 Téléphone: +32 6128 77 37  
 +32 61 27 59 50  
 E-mail : info@sipaliseul.be

GPS : N49°54'21"  
 E5°8'25"

Réservation souhaitée : NON

**Ouverture**

J	F	M	A	M	J	J	A	S	O	N	D
24 H / 24 h											

**Infos utiles**

		A.P.U

**Prix**

8€ / nuit

**Points d'intérêts**

- A 500 M du centre du centre du village avec boucherie et boulangerie.



Malempré



Camping à la ferme « Saint Martin », endroit idéal pour démarrer une balade ou se déconnecter et profiter de la quiétude d'un village ardennais.

Description

**Contact :**  
Adresse : Rue Saint Martin 18  
6960 Malempré  
Téléphone: +32 86 45 51 22  
E-mail : info@fermestmartin.be  
  
GPS : N50°16'50"  
E5°42'52"  
Réservation souhaitée : OUI

Contact

Infos utiles

		A.PR

Ouverture

J F M A M J J A S O N D

Avant 21H00

Prix

12€ / nuit  
Gratuit si consommation  
de 20€ sur le site.

Points d'intérêts

- Visite de la ferme. Production d'énergie et production laitière.
- Magasin à la ferme.
- Sur réservation possibilité de prendre le repas du jour le soir.

Durnal



Aire le pommier rustique. Emplacements sur sol dur à côté du terrain de camping.

Description

**Contact :**  
Adresse : Rue de Spontin 37  
5530 Durnal  
Téléphone : +32 83 69 99 63  
E-mail : info@camping-durnal.net  
  
GPS : N50°20'07"  
E4°59'46"  
Réservation souhaitée : NON

Contact

Infos utiles

2€ / 16A		A.PR	

Ouverture

J F M A M J J A S O N D

24 H / 24 h

Prix

01/09 au 01/04: 16€  
01/05 au 06/07 : 20€  
Juillet et aout : 24€  
(La nuit)

Points d'intérêts

- Commerces à 3 KM
- 11 circuits de promenades balisées



# Province de Namur



## Floreffe



Emplacements sur sol dur, au bord de la Sambre.

Description

Contact

**Contact :**  
 Adresse : Rue des Déportés 33  
 5100 Floreffe  
 Téléphone: +32 81 44 71 19 ou +3247 476804  
 E-mail :  
 GPS : N50°26'04"  
 E4°45'20"  
 Réservation souhaitée : **NON**

Infos utiles

2€ / 4H00	2€ / 20	

Ouverture

J	F	M	A	M	J	J	A	S	O	N	D
24 H / 24 H											

Prix

4€ / 24 H00

Points d'intérêts

- A 2.5 KM du musée de la gendarmerie
- A 800 M de l'Abbaye
- Au bord du ravel
- A 500 M des commerces et un resto sur place.

Fiche mise à jour : Juin 2020



# Province de Luxembourg



## Izier



Chèvrerie d'Ozo. Camping à la ferme . Emplacements herbeux.

Description

Contact

**Contact :**  
 Adresse : Chemin du meunier 26  
 6941 Izier  
 Téléphone: +32 86 40 02 66 / +32 478 90 59 71  
 E-mail : info@chevrerieodo.be  
 GPS : N50°22'18"  
 E5°33'08"  
 Réservation souhaitée : **OUI**

Infos utiles

3,5€ / nuit		

Ouverture

J	F	M	A	M	J	J	A	S	O	N	D
Arriver avant 20H00											

Prix

10€ / nuit  
Gratuit si 20€ d'achat

Points d'intérêts

- Visite de l'élevage.
- Magasin à la ferme : fromage de chèvre.

Fiche mise à jour : Juin 2020

Houffalize



Emplacements sur sol dur à proximité du centre ville.

Description

Contact :

Adresse : Cour de l'Abbaye  
6660 Houffalize  
Téléphone: +32 61 28 81 16  
E-mail : info@houffalize-tourisme.be

GPS : N50°07'58"  
E5°47'18"

Réservation souhaitée : NON

Infos utiles

	10	
		A.P.U

Contact

Ouverture

J F M A M J J A S O N D

24 H / 24 h

Prix

12€ / nuit

Points d'intérêts

- L'espace récréatif indoor et outdoor « Houtopia »
- La brasserie de « Achouffe » à 7 KM

Gedinne 1



Aire pour camping car sur parking à côté du terrain de football.

Description

Contact :

Adresse : Rue de Morie  
5575 Gedinne  
Téléphone : +32 61 58 74 84  
E-mail :

GPS : N49°59'02"  
E4°56'08"

Réservation souhaitée : NON

Infos utiles

	20	
		A.P.U

Contact

Ouverture

J F M A M J J A S O N D

24 H / 24 h

Prix

Gratuit

Points d'intérêts

- Proche du centre ville.
- Expositions temporaires à la Maison Languillier ( près de l'office du tourisme ).
- A 12 KM du jardin des hiboux à Graide.

Gedinne 2



Parking au pied de la tour du Millénaire

Description

Contact :

Adresse : Rue de le scierie  
5575 Gedinne

Téléphone : +32 61 58 74 84

E-mail :

GPS : N49°57'02"

E4°50'44"

Réservation souhaitée : NON

Infos utiles

		A.P.U

Prix

Gratuit

Contact

Ouverture

J F M A M J J A S O N D

24 H / 24 h

Points d'intérêts

- A 8 KM du centre ville.
- Expositions temporaires à la Maison Languillier ( près de l'office du tourisme ).
- A 12 KM du jardin des hiboux à Graide.

Hotton 2



Aire de camping car sur sol en dur.

Description

Contact :

Adresse : Rue du batty  
6990 Hotton

Téléphone: +32 84 36 00 00

E-mail : info@hottontourisme.be

GPS : N50°16'07"

E5°26'38"

Réservation souhaitée : NON

Infos utiles

		A.P.U

Prix

10€ / nuit

Accès aux services les 20 premières minutes.

Contact

Ouverture

J F M A M J J A S O N D

24 H / 24 h

Points d'intérêts

- Proche du centre et des commerces
- Proche de l'Ourthe
- Les grottes de Hotton

Hotton 1



Aire de camping car sur sol en dur.

Description

Contact :

Adresse : Rue haie Notre-Dame  
6990 Hotton  
Téléphone: +32 84 36 00 00  
E-mail : info@hottontourisme.be

GPS : N50°16'10"  
E5°27'33"

Réservation souhaitée : NON


Contact

Ouverture

J F M A M J J A S O N D

24 H / 24 h

Infos utiles



Prix

10€ / nuit  
Accès aux services les 20 premières minutes.

Points d'intérêts

- Proche du Ravel.
- 1,500 km des commerces.

Han sur Lesse



Aire pour camping car au centre de la commune

Description

Contact :

Adresse : Rue de la Lesse  
5580 Han sur Lesse  
Téléphone : +32 84 37 73 96  
E-mail : han.tourisme@skynet.be

GPS : N50°07'40"  
E5°11'16"

Réservation souhaitée : NON


Contact

Ouverture

J F M A M J J A S O N D

24 H / 24 h

Infos utiles



Prix

Suivant les saisons:  
7.5€ à 12€ / nuit

Points d'intérêts

- Proche des commerces
- Proche du domaine des grottes de Han

## Han sur Lesse 2



Camping des grottes.

Emplacement herbeux dans un camping

Description

### Contact :

Adresse : Rue du grand Hy  
5580 Han sur Lesse  
Téléphone : +32 495 79 00 58  
E-mail : reservation@grotte-de-han.be

GPS : N50°07'24"  
E5°11'10"

Réservation souhaitée : OUI

Contact

Ouverture

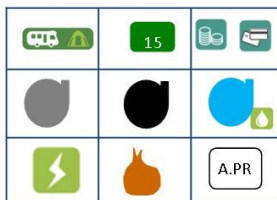
J F M A M J J A S O N D

7 h 30 à 10 h 30

16 h 00 à 20 h 00

15

### Infos utiles



### Prix

20€ / nuit

Juillet et aout :

22€ / nuit

### Points d'intérêts

- Proche des commerces
- Proche du domaine des grottes de Han.
- Réduction pour la visite du domaine.

## Herbeumont



Aire pour camping car aménagée sur le parking de l'ancienne gare.

Description

### Contact :

Adresse : Avenue René Demarteau  
6887 Herbeumont  
Téléphone: +32 61 41 24 12  
E-mail : contact@herbeumont-tourisme.be

GPS : N49°46'37"  
E5°14'13"

Réservation souhaitée : NON


Contact

Ouverture

J F M A M J J A S O N D

24 H / 24 h

### Infos utiles




### Prix

Gratuit.

### Points d'intérêts

- Proche du centre et de ses commerces.

Gouvy



Camping à la ferme « Klein Rost » situé à 500M d'altitude présentant un magnifique point de vue sur les alentours.

Description

Contact :  
Adresse : Beho 108a  
6672 Gouvy  
Téléphone: +32 80 51 79 00  
E-mail :  
GPS : N50°13'05"  
E5°58'42"  
Réservation souhaitée : OUI

Contact

Infos utiles


2€/jour

Ouverture

J F M A M J J A S O N D

Arriver avant 22H00

Prix

1 Motorhome : 7€  
+ 5€/ personne

Points d'intérêts

- 33 balades balisées.
- Boucherie et frieterie à 500 M.

Hogne



Aire « del Foy ». Emplacements herbeux pour camping car à côté du terrain de camping.

Description

Contact :  
Adresse : Rue de Serinchamps 56  
5377 Hogne  
Téléphone : +32 475 42 30 49  
E-mail :  
GPS : N50°14'57"  
E5°16'47"  
Réservation souhaitée : OUI

Contact

Infos utiles


3.5€/nuit

Ouverture

J F M A M J J A S O N D

24 H / 24 h

Prix

12€ / nuit  
25€ / 3 nuits  
60€ / 10 nuits  
Valable 1 an

Points d'intérêts

- A 2 KM du ravel
- Restaurant à côté et possibilité de pain.

Mariembourg



Emplacements sur sol dur devant la brasserie des Fagnes.

Description

Contact :

Adresse : Route de Nismes 26  
5560 Mariembourg

Téléphone : +32 60 31 39 19

E-mail : info@fagnes.be

GPS : N50°05'02"

E4°31'25"

Réservation souhaitée : NON

Infos utiles

	20	
<del></del>	<del></del>	<del></del>
		A.PR

Contact

Ouverture

J F M A M J J A S O N D

24 H / 24 h

Prix

Gratuit

Points d'intérêts

- Visite du Musée de la Brasserie
- Restaurant

Fiche mise à jour : Juin 2020



Florenville 2



Emplacements en dur sur le parking de l'ancienne gare.

Description

Contact :

Adresse : Rue des vieilles voies  
6820 Muno

Téléphone: +32 61 32 51 50

E-mail :

GPS : N49°42'44"

E5°10'10"

Réservation souhaitée : NON

Infos utiles

	10	
<del></del>	<del></del>	<del></del>
		A.PU

Contact

Ouverture

J F M A M J J A S O N D

24 H / 24 h

Prix

Gratuit.

Points d'intérêts

- A 12 KM de Florenville.
- Petit village de Muno à 1KM.

Fiche mise à jour : Juin 2020



Florenville 1



Camping à la ferme. Ferme équestre de Martué.

Vue magnifique sur Florenville et sur des pâtures avec des chevaux, poneys, ânes, chèvres et vaches.

Description

Contact :  
Adresse : Rue de Martué 49  
6821 Lacuisine  
Téléphone: +32 61 75 10 68  
E-mail :  
GPS : N49°42'47"  
E5°18'23"  
Réservation souhaitée : OUI

Infos utiles

	3	
		A.PR

Contact

Ouverture

J F M A M J J A S O N D

8H00 0 22H00

Prix

15€ / nuit

Points d'intérêts

- A 2 KM de Florenville
- De nombreuses balades permettant de découvrir de très beaux sites naturels auxquels sont attachés des légendes mystérieuses. « la Roche de Pinco.....La Roche de l'Ecureuil.....La Vanne des Moines »

Namur



Emplacements sur sol dur, derrière un hall sportif à quelques pas de la Sambre.

Description

Contact :  
Adresse : Rue des Souchets  
5000 Namur  
Téléphone : +32 81 24 64 48  
E-mail :  
GPS : N50°28'04"  
E4°51'00"  
Réservation souhaitée : NON

Infos utiles

	8	
		A.PU

Contact

Ouverture

J F M A M J J A S O N D

24 H /24H

Prix

Gratuite

Points d'intérêts

- A proximité du ravel . En saison proximité de la « Namourette ».
- 1 KM du centre de Namur avec ses musées, ses commerces, ses restaurants.
- A 500 M du centre de Namur Salzinnes.
- A côté de Namur Expo

**Nismes**



Place au centre de la commune près des commerces, au bord de la rivière.

Description

**Contact :**  
Adresse : Place Châtillon  
5670 Nismes  
Téléphone : +32 60/31 16 35  
E-mail : www.vironval.be  
  
GPS : N50°04'25"  
E4°32'54"  
Réservation souhaitée : NON

Contact

**Infos utiles**

 2€/H		A.P.U

**Prix**

5€ /24H00

**Ouverture**

J F M A M J J A S O N D

24h / 24h

**Points d'intérêts**

- Balade à travers l'Arboretum
- Le jardin d'O de Nismes
- Le petit train touristique

**Durbuy**



Camping « le Vedeur ». Emplacements sur sol dur à côté du camping.  
Dans un site verdoyant au bord de la rivière.

Description

**Contact :**  
Adresse : Rue de fond vedeur 1  
6941 Durbuy  
Téléphone : +32 86 84 11 27  
E-mail : tourisme@durbuy.be  
  
GPS : N50°21'27"  
E5°27'30"  
Réservation souhaitée : NON

Contact

**Infos utiles**

		A.PR

**Prix**

21€ / nuit

**Ouverture**

J F M A M J J A S O N D

24 H / 24 h

**Points d'intérêts**

- A 500 M du centre de la plus petite ville du monde et de ses commerces.

Bouillon



Aire pour camping car. Emplacements paisibles au bord de la Semois. Vue sur le château.

Description

Contact :

Adresse : Rue de la Poulie  
6830 Bouillon  
Téléphone: +32 61 46 74 11  
+32 61 46 52 11  
E-mail : info@bouillon-initiative.be  
GPS : N49°47'26"  
E5°03'29"  
Réservation souhaitée : NON

Contact

Infos utiles

	25	Jeton
		A.P.U

Ouverture

J F M A M J J A S O N D

24 H / 24 h

Prix

Gratuit.

Points d'intérêts

- A 1.5 KM du centre ville.

Oignies



Ecocamp des Ardennes. Emplacements sur herbe dans un « écocamp » (logements insolites proche de la nature).

Réservation obligatoire via leur site internet avec des frais de dossier.

Description

Contact :

Adresse : Rue de Revin 16  
5670 Oignies-en-Thiérache  
Téléphone : +32 477 78 04 34  
E-mail : info@cabania.eu  
GPS : N50°01'00"  
E4°38'25"  
Réservation souhaitée : OUI obligatoire

Contact

Infos utiles

	2	
		A.P.R

Ouverture

J F M A M J J A S O N D

15

15

Prix

30€ / nuit  
Un véhicule + 2 pers.  
+1.25€ / personne  
taxe de séjour

Points d'intérêts

- Nombreuses balades.

Rochefort 1



Emplacements sur parking, proche du centre ville

Description

Infos utiles

	6	
		A.P.U

Contact :

Adresse : Rue de Haubleau  
5580 Rochefort

Téléphone :  
E-mail :

GPS : N50°09'28"  
E5°13'37"

Réservation souhaitée : NON

Contact

Ouverture

J F M A M J J A S O N D

24 H / 24 h

Prix

Gratuit

Points d'intérêts

- Proche du centre ville et de ses commerces
- Petit train touristique
- Grottes et château Comtal
- Archéoparc

Blier



Camping « le Val de l'Aisne ». Emplacements sur sol dur dans un camping.  
Au bord de l'Aisne.

Description

Infos utiles

	10	
		A.P.R

Contact :

Adresse : Rue du T.T.A 1a  
6997 Blier

Téléphone : +32 86 47 00 67  
E-mail : info@levaldelaisne.be

GPS : N50°16'46"  
E5°32'51"

Réservation souhaitée : OUI

Contact

Ouverture

J F M A M J J A S O N D

8H00 à 18H00

Prix

15€ / nuit  
+ taxe : 2€/pers.

Points d'intérêts

- Sur place étang de pêche.
- Divers terrains de sport.

Bastogne 2



Camping de « Renvall ». Emplacements pour camping car à l'entrée du camping.

Description

Contact

Contact :  
Adresse : Rue de Marche 148  
6600 Bastogne  
Téléphone: +32 61 21 29 85  
E-mail : info@campingdereval.be  
GPS : N49°59'54"  
E5°42'55"  
Réservation souhaitée : NON

Infos utiles

	11		
9€ ou 3.5€/jour			

Ouverture

J F M A M J J A S O N D

24 H / 24 h

Prix

01/03 au 31/03 et du  
01/09 au 20/12 : 9€  
01/04 au 30/06 : 11€  
01/07 au 31/08 : 13€

Points d'intérêts

- Nombreux musées : War Museum, le Mardasson, Musée de la 101 Airborne, Bastogne Barracks, From Texas to Bastogne, Aggies go to war.

Rochefort 2



Camping « les Roches ». Aire de camping car à côté du camping.  
Proche du centre ville.

Description

Contact

Contact :  
Adresse : Rue de Haubleau 26  
5580 Rochefort  
Téléphone : +32 84 21 19 00  
E-mail :  
GPS : N50°09'33"  
E5°13'34"  
Réservation souhaitée : NON

Infos utiles

	13		
A.P.U.			

Ouverture

J F M A M J J A S O N D

24 H / 24 h

Prix

13.50€ / nuit  
Juillet et aout :  
15 € / nuit

Points d'intérêts

- Proche du centre ville et de ses commerces
- Petit train touristique
- Grottes et château Comtal
- Archéoparc

Silenrieux



Camping « des lacs ». Emplacements herbeux dans le camping.

Description

Contact :  
Adresse : Rue de Falemprise 1  
5630 Silenrieux  
Téléphone : +32 71 64 49 54  
E-mail : info@campingdeslacs.be

Infos utiles

	30		
3.5€/jour		A.PR	

Contact

Ouverture

J F M A M J J A S O N D

24 H / 24 h

Prix

15€ / nuit

Points d'intérêts

- Les lacs de l'Eau d'Heure
- Pass gratuit pour emprunter le « croco express » durant tout le séjour

Bastogne 1



Emplacements sur parking au centre ville .Interdiction d'y passer la nuit.

Bastogne est connu dans le monde entier pour son passé marqué par la bataille des Ardennes.

Description

Contact :  
Adresse : Place du Général Patton  
6600 Bastogne  
Téléphone:  
E-mail :  
GPS : N49°59'54"  
E5°42'55"  
Réservation souhaitée : NON

Infos utiles

	10		
		A.PU	

Contact

Ouverture

J F M A M J J A S O N D

24 H / 24 h

Prix

Gratuit

Points d'intérêts

- Nombreux musées : War Museum, le Mardasson , Musée de la 101 Airborne, Bastogne Barracks, From Texas to Bastogne, Aggies go to war.

## Barvaux



Aire pour camping car dans une commune touristique au centre des Ardennes belges.

Description

### Contact :

Adresse : Petit Barvaux 6  
6940 Barvaux-sur-Ourthe  
Téléphone : +32 86 21 11 65  
E-mail : rsibarvaux@skynet.be

GPS : N50°21'27"  
E5°27'30"

Réservation souhaitée : NON

### Contact

### Ouverture

J F M A M J J A S O N D

24 H / 24 h

### Points d'intérêts

- Le labyrinthe végétal en saison.

Fiche mise à jour : Juin 2020

## Treignes



Aire pour camping car à côté du parking de la gare.

Les services se payent avec des jetons qu'on peut acheter au musée du chemin de fer à vapeur à Treigne ou à l'office du tourisme de Viroinval.

Description

### Contact :

Adresse : Place de la gare  
5670 Treignes  
Téléphone : +32 60 31 16 35  
E-mail : tourisme.viroinval@skynet.be

GPS : N50°09'55"  
E4°23'53"

Réservation souhaitée : OUI

### Contact

### Ouverture

J F M A M J J A S O N D

24 H / 24 h

### Points d'intérêts

- A côté du musée du chemin de fer à vapeur
- Non loin du Musée du Malgré-tout, de l'Espace Arthur Masson, de la villa gallo romaine
- Proche du centre ville.

Fiche mise à jour : Juin 2020

### Infos utiles

	10	
		A.P.U.

### Prix

10€ / nuit

### Infos utiles

	5	Jeton
		A.Pr

### Prix

Gratuit



**Ansart**



Aire de camping car dans un camping au cœur de la Gaume.  
Cet endroit est au bord de la rivière.

Description

**Infos utiles**

**Contact :**  
Adresse : Rue du Monument 19  
6730 Ansart  
Téléphone: +32 63 44 46 96  
E-mail : info@auxdeuxeaux.be  
  
GPS : N49°41'28"  
E5°31'22"  
Réservation souhaitée : OUI

2€ / 1KW		

**Prix**

10€ / nuit

**Contact**

**Ouverture**

J F M A M J J A S O N D

9H00 à 19H00

**Points d'intérêts**

- balades à travers des paysages verts, boisés et vallonnés.
- Flâner le long des rivières.
- A 3 KM de la brasserie artisanale « Millevertus » à Breuvanne.
- A 4 KM de l'arboretum de Bellefontaine.



**Arlon**



Emplacements en dur sur le parking de la caserne des pompiers.

Description

**Infos utiles**

**Contact :**  
Adresse : Rue de Redange 55  
6700 Arlon  
Téléphone: +32 6321 94 54  
E-mail : info@arlon.be  
  
GPS : N49°41'23"  
E5°49'09"  
Réservation souhaitée : NON


**Prix**

Gratuit.

**Contact**

**Ouverture**

J F M A M J J A S O N D

24 H / 24 h

**Points d'intérêts**

- A 1.5 KM du centre ville.
- Musée Archéologique, musée Gaspar et musée du Scoutisme.